

# Gewässerraum





Karte 2: Sohlenbreite (gemessen)

Stand: 25.5.2021

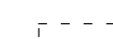



Weitere Informationen:  
- Urs Kempf, TBA

 Kanton Zug Amt für Raum und Verkehr

### Fließgewässer mit Angaben zur Gerinnesohlenbreite (gemessen)

-  0,2 - 5 m
-  5 - 10 m
-  10 - 15 m
-  15 - 80 m

### Information

-  Gemeindegrenze
-  Bauzone (Zonenplan)
-  Stehende Gewässer (swisstopo)
-  Wald (Zonenplan)



Massstab 1:55'000 (Format A 2)

Hintergrund: Swiss Map Raster 10 (swisstopo)  
Path: X:\2\_GIS\_Projekte\01\_Kanton\ARV\01\_rivo\Gewässerraum  
Layout: Gewässerraum\_2021\_April\_04\_GewNetz\_Sohlenbreite  
ARV | Kanton Zug

© Baudirektion des Kantons Zug | 26.05.2021 | SCVN